
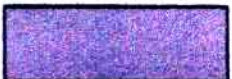











LEGENDE

	Limite de zones ou de secteurs
UA	Zone urbaine caractère central
UB	Zone urbaine d'extension du bourg
UBb	Hameaux
UBc	Hameaux – secteurs boisés du val du Beuvron
UBFb	Zone urbaine d'extension du bourg – secteur du périmètre de protection rapproché du forage d'eau potable (sous-zone B)
UI	Zone urbaine d'activités
1AU	Zone à ouvrir à l'urbanisation à court terme
1AUh	Zone à ouvrir à l'urbanisation à court terme – secteur de la Rozelle
2AU	Zone à ouvrir à l'urbanisation à moyen ou long terme – vocation habitat
1AUi / 2AUi	Zone à ouvrir à l'urbanisation – vocation activités
A	Zone agricole
A*	Zone agricole contenant des bâtiments pouvant changer de destination
N	Zone naturelle et forestière
NFa	Zone naturelle et forestière – secteur du périmètre de protection rapproché du forage d'eau potable (sous-zone A)
Nh	Zone naturelle – Habitat isolé en milieu agricole
NL	Zone naturelle vocation de sport et loisirs
	zone inondable du Beuvron
	altitude de la crue de référence
	emplacement réservé
	Numéro d'opération
	Zone non aedificandi
	Cheminement piétonnier à créer
	Marge de recul de 30 m par rapport au rain de la forêt (depuis côté forêt)
	Élément du paysage, monument, à préserver ou à mettre en valeur
	Espace boisé à créer ou conserver
	Espace boisé classé à conserver

(d'après atlas des zones inondables et mairie)

75 m Recul de 75 m (art L111.1-4 CU)